

Visita guiada al yacimiento

Un paseo por un entorno privilegiado de viñas y olivos para conocer de primera mano las últimas investigaciones realizadas en la cuna de la vitivinicultura en el Penedés, donde uno de los **arqueólogos del equipo de investigación** de Font de la Canya conduce la visita.



Fechas	Consultar www.turismeavinyonet.cat
Duración	2 horas aprox.
Punto de encuentro	Sant Pere d'Avinyó o alguna de las bodegas del municipio, a concretar
Precio	Adultos: 7,50€/persona • En visitas concertadas, mínimo 10 personas o 75€. Estudiantes y pensionistas: 5,50€/persona • En visitas concertadas, mínimo 10 personas o 55€.
Idiomas	Catalán, castellano, inglés y francés (grupos completos previa consulta)

Visita guiada + Taller ArqueoVitis



El taller de ArqueoVitis reproduce todos los pasos de la investigación científica para recuperar semillas y frutos carbonizados, con el fin de estudiar la vitivinicultura, la agricultura y la alimentación de los íberos de Font de la Canya. Con la ayuda de varios microscopios, los participantes en el taller identifican especies vegetales y, de la mano de los arqueólogos, descubren el origen del consumo de vino y el cultivo de la vid en el Penedés, qué cereales se almacenaban en los silos y qué vegetales recolectaban los íberos de Font de la Canya.

Fechas	Consultar www.turismeavinyonet.cat
Duración	3,5 horas aprox. (visita 2 h. + taller 1,5 h.)
Punto de encuentro	Sant Pere d'Avinyó o alguna de las bodegas del municipio, a concretar
Precio	Adultos: 15€/persona • En visitas concertadas, mínimo 10 personas o 150€. Estudiantes y pensionistas: 13€/persona • En visitas concertadas, mínimo 10 personas o 130€. Escuelas (mínimo 25 personas): Precio especial 10€/persona
Idiomas	Catalán, castellano, inglés y francés (grupos completos previa consulta)

Más información y reservas:
www.turismeavinyonet.cat
www.fontdelacanya.cat
www.enoturismepenedes.cat

Visitas concertadas:
 Ajuntament d'Avinyonet del Penedès
 93 897 00 00
info@turismeavinyonet.cat



A 40 minutos de Barcelona
 A 15 minutos de Sitges
 A 5 minutos de Vilafranca

AP-7 DESDE BARCELONA:
 salida 28 Vilafranca norte
 AP-7 DESDE TARRAGONA:
 salida 30 Vilafranca sur

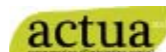
Para más información y visitas:

www.fontdelacanya.cat
www.turismeavinyonet.cat
www.enoturismepenedes.cat

Reservas:

Tel. 938 970 000
info@turismeavinyonet.cat

Síguenos:



www.turismeavinyonet.cat



YACIMIENTO IBÉRICO de La FONT de la CANYA

Descubre el origen de los viñedos



comunicación y diseño: subitobcn

Arqueología entre viñedos

El equipo de arqueólogos que investiga Font de la Canya invita a descubrir un **núcleo comercial de la época íbera** situado en el corazón del Penedés (siglos VII-I aC). Un viaje en el tiempo para **conocer el origen de la viticultura en el Penedés**.

La actividad principal de Font de la Canya fue el almacenamiento y la distribución de cereales, base de la agricultura y de la alimentación de la época. Lo demuestra la excavación arqueológica de cientos de silos o depósitos de cereales, así como varios espacios de trabajo destinados a la gestión de cereales y otras mercancías.

Los materiales arqueológicos recuperados, ricos y a menudo excepcionales, aportan información sobre la economía de la cultura ibérica y los intercambios comerciales con otras culturas del mediterráneo, como la fenicia, la griega, la cartaginesa y la romana, lo cual introduce un carácter cosmopolita, transformador y comercial.

Las excavaciones arqueológicas han identificado evidencias de los inicios de la vid y el vino en la zona, que se remontan al **siglo VII aC** y se asocian con los intercambios comerciales con la cultura fenicia.





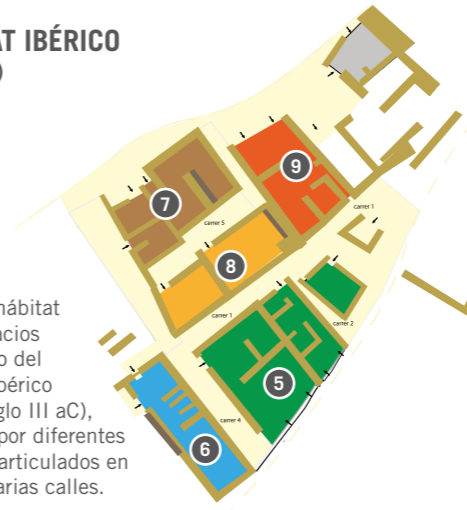
ACCESO NORTE
Iglesia Avinyó  5 minutos

BODEGA / ALMACÉN IBÉRICO (ZONA 0)

Gran edificio semienterrado, en proceso de excavación arqueológica, interpretado como posible espacio de almacén para grandes cantidades de vino contenido en recipientes anfóricos y otros productos. Ibérico pleno (datado hacia el 250 aC).

HÁBITAT IBÉRICO (ZONA 1)

Zona de hábitat o de espacios de trabajo del periodo ibérico pleno (siglo III aC), formada por diferentes edificios articulados en torno a varias calles.



- 5 EDIFICIO DEL SACRIFICIO RITUAL**
Edificio formado por 3 espacios o recintos. En la sala posterior, bajo el pavimento, se documentó un sacrificio ritual con restos de cráneo y extremidades de dos ovejas y/o cabras.
- 6 EDIFICIO DEL PODÓN DE VID**
Situado en la terraza oeste de la zona del hábitat, presenta planta rectangular y está dividido en dos zonas. La excavación arqueológica identificó in situ un podón u hoz de hierro para la poda y mantenimiento de frutales, como la vid.
- 7 EDIFICIO DE LAS ÁNFORAS**
Formado por cuatro zonas, aunque se diferencian con claridad dos espacios funcionales: por un lado uno de vivienda y trabajo y, por otro, un espacio de almacenamiento de ánforas ibéricas.
- 8 EDIFICIO DE LAS CERÁMICAS**
Edificación de planta rectangular subdividida en tres zonas. Al igual que el edificio de las ánforas presenta un espacio de vivienda y otro de almacén de ánforas y tenazas ibéricas, vajilla de mesa y jarras de cerámica ibérica.
- 9 EDIFICIO DEL HERRERO**
Situado en la parte central de la colina y dividido en dos ámbitos. La excavación de dos hornos metalúrgicos con restos de hierro y un yunque de piedra sugiere que este espacio fue una herrería.



HÁBITAT PRIMERA EDAD DEL HIERRO (ZONA 2)

Conforma parte del campo de silos y la zona residencial de la fase más antigua de la primera edad del hierro (siglo VII aC), en proceso de delimitación y excavación arqueológicas.




CRONOLOGÍA

- Primera edad del hierro o preibérico (siglo VII aC)
- Ibérico antiguo (siglos VI-V aC)
- Ibérico pleno (siglos IV-III aC)
- Ibérico final / romanorrepblicano (siglos II-I aC)

CAMPO DE SILOS (SIGLOS VII-I aC)

Gran campo de silos en proceso de delimitación y excavación arqueológicas, con 155 estructuras excavadas hasta el año 2014.

 2 minutos | ACCESO SUR | Can Batlle-Artcava

